
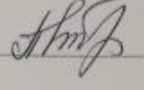



<p>РАССМОТРЕНО На заседании МО</p> <p> Султыгова Л.М.</p> <p>«29» 08 2022 г.</p>	<p>СОГЛАСОВАНО Зам. директора по УВР</p> <p> Парчиева М.А.</p> <p>«5» 09 2022 г.</p>	<p>УТВЕРЖДАЮ Директор ГБОУ гимназии «Марем» Мужухова Л.И.</p>  <p>«7» 09 2022 г.</p>
---	---	--

Рабочая программа
по предмету «География»
для учащихся 7-х классов
на 2022 - 2023 учебный год

Учебник: «География» для 7 класса общеобразовательных учреждений – М.: «Просвещение», 2020 А.И. Алексеев и др.»

Учитель: Хаштырова З.Б.

г. Марас

Пояснительная записка

Данная рабочая программа составлена на основании:

- Стандарта основного общего образования по географии (базовый уровень).
- Программы для основного общего образования по географии (базовый уровень).
- Сборника нормативных документов География М., «Дрофа», 2017 г.

Курс географии материков и океанов – это второй по счету школьный курс географии. В содержании курса увеличен объем страноведческих и общеземледоведческих знаний.

Программа определяет содержание предмета основной школы и отражает требования «Обязательного минимума» к общеобразовательной географической подготовке школьников; познавательные интересы учащихся.

Содержание программы сконструировано таким образом, что в курсе географии 7 класса пространственные представления формируются комплексно и на всех трех уровнях: планетарном, региональном и локальном.

География материков и океанов в 7 классе формирует в основном региональные представления учащихся о целостности, дифференцированности географической оболочки и связях между ее отдельными компонентами на материках, в регионах и странах мира.

Рабочая программа, согласно Федеральному Базисному Учебному плану, рассчитана на 70 часов (2 ч в неделю), конкретизирует содержание блоков образовательного стандарта, дает распределение учебных часов по крупным разделам курса и последовательность их изучения. Кроме того, программа содержит перечень практических работ по каждому разделу. Основное содержание программы направлено на сохранение и углубление мировоззренческого и воспитывающего потенциала семиклассников, развитию географической культуры школьников, осознание ими функционального значения географии для человека.

Основные цели и задачи курса:

- создать у учащихся целостное представление о Земле как планете людей, раскрыть разнообразие ее природы и населения, ознакомить их со странами и народами, сформировать необходимый минимум базовых знаний и представлений страноведческого характера, необходимых каждому человеку нашей эпохи;
- раскрыть закономерности земледоведческого характера;
- воспитывать убеждения бережного отношения к природе, международного сотрудничества в решении проблем окружающей среды на базе знаний о роли природных условий в жизни человека.

Планируемые результаты обучения.

1. Оценивать и прогнозировать:

- по тектонической карте изменения очертаний материков и океанов в отдаленном будущем;
- изменение климатов Земли;
- оценивать природные условия и природные богатства как условия для жизни и деятельности человека;
- основные взаимосвязи природы и человека;

2. Объяснять:

- особенности строения и развития основных геосфер Земли, а также причины процессов и явлений, происходящих в геосферах;
- особенности компонентов природы материков, различия в природе отдельных регионов континентов и акваторий океанов;
- особенности расового и этнического состава населения;
- особенности экологических ситуаций на материках и в акваториях океанов;
- основные закономерности и свойства, присущие географической оболочке;
- применять в процессе учебного познания основные географические понятия

3. Описывать:

- основные источники географической информации;

- географическое положение объектов (по карте);
- по схемам круговороты вещества и энергий;
- компоненты ландшафта, природные зоны, географические особенности крупных регионов материков и стран мира;
- объекты и территории по картам, картинам и др. источникам информации, создавая их географический образ;
- особенности материальной и духовной культуры крупных народов.

4. Определять (измерять):

- географическую информацию по картам различного содержания;
- вид и тип карт и др. источников знаний для получения необходимой информации.

5. Называть и показывать:

- важнейшие природные объекты материков и океанов, регионов и стран;
- основные тектонические структуры, мировые центры месторождений п\и, сейсмически опасные территории;
- факторы формирования климата;
- крупнейшие народы мира, наиболее распространенные языки, мировые религии, крупнейшие по площади и населению страны мира;
- страны мира, их столицы, крупные города;
- природные ресурсы суши и океана, меры по охране географической оболочки.

Место предмета в базисном учебном плане

Федеральный базисный учебный план для общеобразовательных учреждений Российской Федерации отводит на изучение предмета 70 часов.

Рабочая программа рассчитана на 70 часов.

Распределение часов по разделам и темам является примерным.

Количество часов.

Всего 70 часов; в неделю 2 часа.